



Universitätsklinikum Tübingen Wegbeschreibung Kliniken Berg

Ihre Anreise mit öffentlichen Verkehrsmitteln

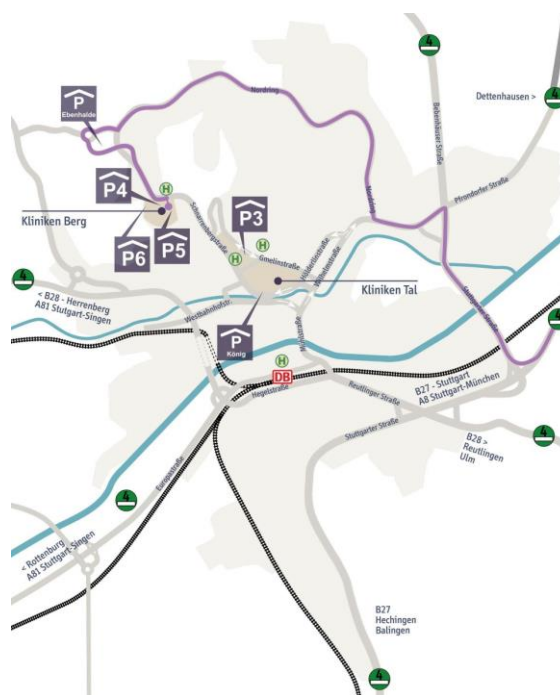
Gegenüber dem Tübinger Hauptbahnhof befindet sich der Busbahnhof. Informieren Sie sich, ob Ihr Zug- oder Flugticket auch für den Busverkehr gültig ist. Vom etwa 35 km entfernten Stuttgarter Flughafen bringt Sie eine Busverbindung (Airportsprinter) mehrfach am Tag zum Tübinger Busbahnhof und zurück. Eine Taxifahrt zwischen Flughafen und Klinikum kostet ca. 63 Euro. Die Buslinien 5, 13, 17, 18, 19 und die Nachtbusse N93 und N94 bringen Sie zu den Kliniken Berg. Vom Westbahnhof aus pendelt die Linie 14.

Ihre Anreise mit dem PKW

Für die Anfahrt zu den Kliniken benötigen Sie eine grüne Feinstaubplakette!
(Notfälle ausgenommen!)

Über die A8

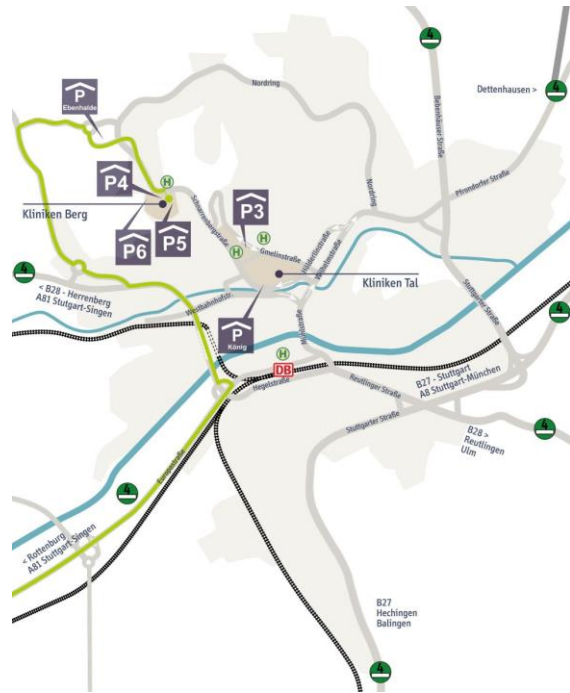
- Verlassen Sie die A8 an der Anschlussstelle 52 in Richtung Tübingen / Reutlingen. Von dort gelangen Sie auf der B27 nach Tübingen (Süden).
- In Tübingen nehmen Sie die zweite Ausfahrt Tübingen Nord, Kliniken, Kunsthalle.
- Folgen Sie der Beschilderung Zentrum, Uni-Kliniken Berg.
- Nach der Jet-Tankstelle biegen Sie rechts auf den Nordring ab, der Beschilderung Uni-Kliniken Berg folgend. Nach ca. 5 km biegen Sie rechts auf das Gelände der Kliniken Berg ein.
- Die Einfahrt in das Parkhaus Crona (P4) befindet sich gleich hinter der Außenpforte rechts.



Anfahrt über die A 81 (von Süden)

Ausfahrt Rottenburg

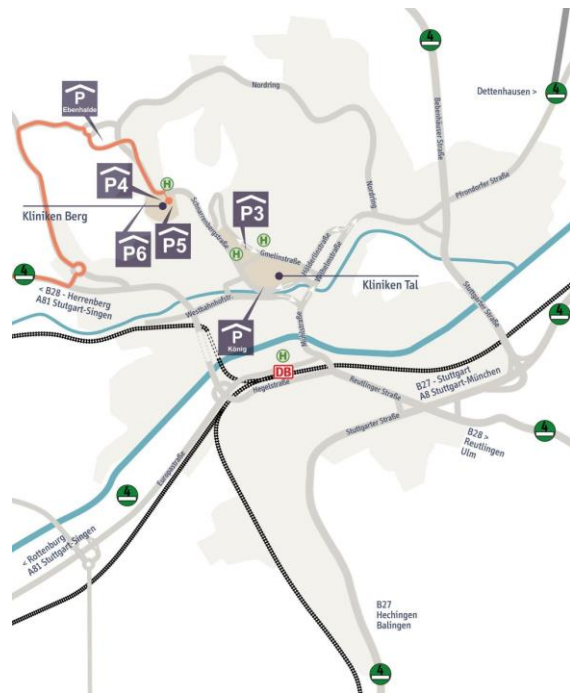
- Verlassen Sie die A81 und fahren Sie auf der B28 Richtung Tübingen.
- Nach dem Ortsschild Tübingen ordnen Sie sich auf der Spur Herrenberg, Nordstadt, Kliniken ein.
- Nach dem Tunnel folgen Sie der Beschilderung in Richtung Hagelloch, Uni-Kliniken Berg. Nehmen Sie die zweite Ausfahrt im Kreisverkehr.
- Nach rund 3 km biegen Sie, der Beschilderung folgend, rechts nach Tübingen ab. Fahren Sie bis zum Kreisverkehr und biegen Sie dort rechts in die Schnarrenbergstraße ein.
- Nach circa 1 km gelangen Sie auf das Gelände der Kliniken Berg.
- Biegen Sie rechts in die Hoppe-Seyler-Straße ein. Die Einfahrt zum Parkhaus befindet sich auf Höhe der Außenpforte rechts.



Anfahrt über die A 81 (von Norden)

Ausfahrt Herrenberg

- Von der Ausfahrt Herrenberg gelangen Sie auf der B28 nach Tübingen.
- Biegen Sie gleich hinter dem Ortsschild in Richtung Hagelloch, Uni-Kliniken Berg ab.
- Nehmen Sie die dritte Ausfahrt im Kreisverkehr.
- Nach rund 3 km biegen Sie, der Beschilderung folgend, rechts nach Tübingen ab. Fahren Sie bis zum Kreisverkehr und biegen Sie dort rechts in die Schnarrenbergstraße ein.
- Nach circa 1 km gelangen Sie auf das Gelände der Kliniken Berg.
- Biegen Sie rechts in die Hoppe-Seyler-Straße ein. Die Einfahrt zum Parkhaus befindet sich auf Höhe der Außenpforte rechts.



Bei der Anreise mit dem PKW empfiehlt es sich, das **Parkhaus P4 Crona** zu benutzen. Außerhalb der Parkhäuser gibt es keine weiteren Dauerparkplätze auf dem Klinikumsgelände

Daten zum Parkhaus P4 Crona

*Parkhaus P4 Crona Kliniken
Hoppe-Seyler-Straße 2
72076 Tübingen*

Durchfahrtshöhe: 2,10 m

Geodaten

N48° 31' 55.452" E9° 2' 18.384"

N48° 31.9242 E9° 2.3064

48.53207 9.03844

Das Parkhaus P4 Crona befindet sich auf dem Gelände der Kliniken Berg. Achten Sie bei Ihrer Anfahrt auch auf die städtische Verkehrsbeschilderung, die Kliniken Berg sind an markanten Punkten auf dem Leitsystem der Stadt verzeichnet.

Ist das Parkhaus Crona belegt, folgen Sie der Otfried-Müller-Str. noch ca. 400 m und fahren dann links in das Parkhaus Medizinische Klinik (P5).

Wenn Sie nicht gut zu Fuß sind

Wenn Sie nicht gut zu Fuß sind oder im Rollstuhl sitzen, können Sie sich zum Aus- und Einsteigen direkt zum Gebäude fahren lassen. Bitten Sie einfach an der Pforte um Durchfahrt.

Außerdem sind auf dem gesamten Klinikumsgelände und in den Parkhäusern ausgeschilderte Behindertenparkplätze vorhanden.

Behindertenfreundliche Einrichtungen in den Crona Kliniken



Zugang

Automatische Schiebetüren
Aufzüge



Rollstuhlgerechtes WC

2 x Ebene 3
1 x Ebene 4, Eingangsbereich
Optimal nutzbar während der Öffnungszeiten



Telefon

Münzgerät mit Haube
h 1,30 m



Behindertenparkplatz

Behindertenparkplätze im Parkhaus Crona Kliniken



Mehr zur Anreise

<https://www.medizin.uni-tuebingen.de/go/anreise>



Uni-Kliniken Berg

Kliniken

filri

- Crona Kliniken
- Allgemeine, Viszeral- und
Transplantationschirurgie
- Anaesthesiologie und
Intensivmedizin

- Neurochirurgie
- Neurologie
- Orthopädie
- Radiologie

- Radioonkologie
- Thorax-, Herz- und
Gefäßchirurgie
- Urologie

fi

- Gesundheitszentrum
- Sportmedizin
- Psychosomatische Tagesklinik

Kliniken

Fi

- Hals-, Nasen- und
Ohrenheilkunde

i!

- Augenklinik

ri

- Hochpräzisionsbestrahlung

rm

- Kinderklinik

ri!il-ffi

- Medizinische Klinik

&ffl

- MEG-Zentrum
Nuklearmedizin

Institute/ Schulen

- FIN/CIN
Medizinische Psychologie

- FORS
Forschungsverfügungsgebäude

ri

- Hertie Institut für
Klinische Hirnforschung

fi1

- Neuromodulation und
Neurotechnologie

i1!

- Medizinische Mikrobiologie
Medizinische Virologie
Hebammenwissenschaft

fij

- Pflegewissenschaft

fi1-i1

- Schule für Pflegeberufe
Akademie

Weitere Gebäude

rffl

- Blutspendezentrale

il

- Konferenzzentrum
Sehnarrenberg

rmi

- Lehr- und Lerngebäude

A

- Anatomie

B

- Biochemie

C

- Ronald McDonald Haus

D

- DZNE